

INFORME DE RIESGOS ESTATALES

Fecha: 26/09/2024

Semana N°39

Coordinación de Vigilancia Epidemiológica

Monitoreo de Medios

Reporte de eventos:

Amenaza	Tema	Medio	Resumen	Liga	Prioridad	Verificación
Sanitario	Jornada de Nebulización	24 Morelos	Este próximo jueves 26 de septiembre la Jurisdicción Sanitaria número II de Jojutla llevará a cabo una jornada de nebulización en los siguientes puntos: UNIDAD MORELOS, CONSTITUCIÓN DEL 57 y NICOLÁS BRAVO	https://x.com/24_morelos/status/183909295498383187s=46&t=22XtWi21Y4q6avBp2Y7PhA	Bajo	Ratificado
Sanitario	Defunción por COVID	Línea Caliente Noticias	La Secretaría de Salud reportó una nueva defunción por COVID en Morelos. El paciente era un hombre de 54 años de edad residente del municipio de Tlaltizapán, cabe resaltar que no estaba vacunado contra este virus.	https://x.com/linea_caliente/status/1839091334315126929?s=46&t=22XtWi21Y4q6avBp2Y7PhA	Bajo	Ratificado

Fuente: Vigilancia Epidemiológica Basada en Eventos (VEBE) mediante el monitoreo de cualquier medio de comunicación locales y nacionales.

Pronóstico Meteorológicos y Temperaturas

Fuerte inestabilidad atmosférica esperando cielo nublado en todo el día con temperaturas máximas templadas, temperaturas matutinas y nocturnas de frescas a muy frescas.

En el transcurso del día se espera lluvia ligera con lapsos de chubascos, esperando acumulados en las próximas 24 horas de muy fuertes a intensas (75.1 a 150 mm). Viento con dirección del norte oscilando de 10 a 15 km/h



Municipio	Tem. Máx (°C)	Tem. Mín (°C)	Precipitación (mm)	Municipio	Tem. Máx (°C)	Tem. Mín (°C)	Precipitación (mm)
Amacuzac	25	18	75.1 a 150	Puerto de Ixtla	26	19	75.1 a 150
Atlatlahucan	24	15	25.1 a 50	Temixco	27	16	50.1 a 75
Axochiapan	28	20	50.1 a 75	Tepalcingo	25	18	50.1 a 75
Ayala	24	20	50.1 a 75	Tepoztlán	24	16	25.1 a 50
Coatetelco	22	19	25.1 a 50	Tetecala	25	19	75.1 a 150
Coatlán del Río	25	20	75.1 a 150	Tetela del Volcán	20	13	25.1 a 50
Cuautla	24	16	25.1 a 50	Tlalnepantla	15	8	25.1 a 50
Cuernavaca	22	17	50.1 a 75	Tlaltizapán	24	18	50.1 a 75
Emiliano Zapata	27	17	50.1 a 75	Tlaquitenango	25	18	75.1 a 150
Hueyapan	20	12	25.1 a 50	Tlayacapan	20	16	25.1 a 50
Huitzilac	16	9	25.1 a 50	Totolapan	21	14	25.1 a 50
Jantetelco	27	15	25.1 a 50	Xochitepec	28	14	25.1 a 50
Jiutepec	26	16	25.1 a 50	Xoxocotla	24	18	25.1 a 50
Jojutla	25	17	75.1 a 150	Yautepec	24	17	50.1 a 75
Jonacatepec	24	18	25.1 a 50	Yecapixtla	20	11	25.1 a 50
Mazatepec	25	18	25.1 a 50	Zacatepec	27	19	25.1 a 50
Miacatlán	27	18	25.1 a 50	Zacualpan	21	14	25.1 a 50
Ocuituco	24	15	25.1 a 50				

Fuente: Servicio Meteorológico Nacional de México, CONAGUA. <https://x.com/ConaguaOCB> y <https://proteccioncivil.morelos.gob.mx/>



SERVICIOS
DE SALUD



<http://ssm.gob.mx>



Servicios de Salud Morelos



@MorelosSalud

INFORME DE RIESGOS ESTATALES

Fecha: 26/09/2024

Semana N°39

Coordinación de Vigilancia Epidemiológica

Actividad Geológica

Semáforo de Alerta Volcánica

AMARILLO

Fase 2

Actividad:

- Emisión de vapor de agua y gases

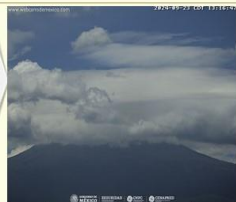
Últimas 24 horas

50 Exhalaciones

200 Minutos de temblor

Actividad del volcán POPOCATÉPETL

24 de septiembre de 2024, 10:00 horas

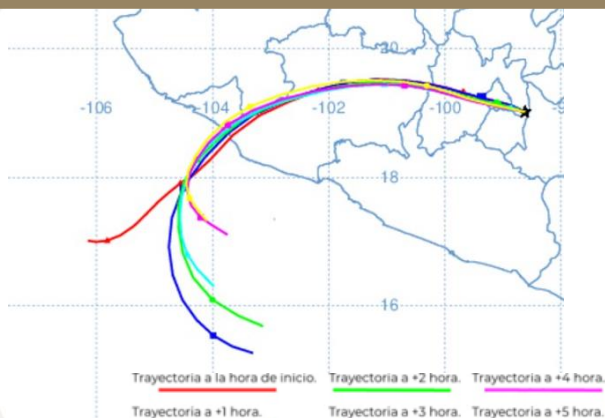


CON LA PARTICIPACIÓN DEL INSTITUTO DE GEOFÍSICA DE LA UNAM



81 82 83 84 85 86 87 88 89 90 91 92 93 94 95 96 97 98 99 100

Pronóstico de caída de ceniza



Sin reporte de caída de ceniza

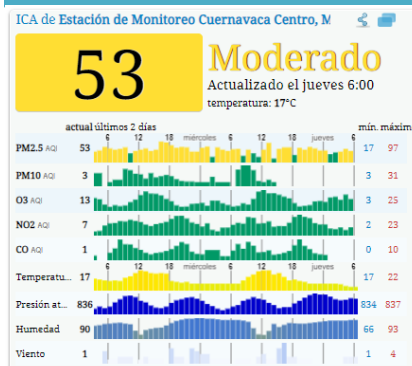
Fuente: Servicio Sismológico Nacional, UNAM. / Centro nacional de Prevención de Desastres (CENAPRED)-SEGOB, SENEAM-SCT y NOAA.

Sismos

En las últimas 24 horas **No se registró sismo superior a 5.0 grados de magnitud** y que por su cercanía pudiese afectar al Estado de Morelos.

Fuente: Servicio Sismológico Nacional: <https://x.com/S+ismologicoMX>,

Calidad del aire



Acerca de los niveles de calidad del aire

No se anticipan impactos a la salud cuando la calidad del aire se encuentra en este intervalo.

Las personas extraordinariamente sensitivas deben considerar limitación de los esfuerzos físicos excesivos y prolongados al aire libre

Los niños y adultos activos, y personas con enfermedades respiratorias tales como el asma, deben evitar los esfuerzos físicos excesivos y prolongados al aire libre.

Fuente: Sistema Nacional de Información de la Calidad del Aire <https://sinaica.inecc.gob.mx/index.php> y Contaminación del aire del mundo: Índice de calidad del aire en tiempo real <https://waqi.info/es/>



SERVICIOS
DE SALUD



<http://ssm.gob.mx>



Servicios de Salud Morelos



@MorelosSalud



MORELOS
2018 - 2024



INFORME DE RIESGOS ESTATALES

Fecha: 26/09/2024

Semana N°39

Coordinación de Vigilancia Epidemiológica

Monitoreo Epidemiológico

Jurisdicción Sanitaria II

Red positiva:

Dengue con Signos de Alarma: Centro de Puente de Ixtla: 109 casos

Fuente: Vigilancia Epidemiológica Basada en Indicadores (VEBI) de información en salud, responsables estatales de programas y Jurisdicciones Sanitarias.

Reporte de afectaciones

Sin afectaciones:

Hasta la elaboración de este informe, no se cuenta con alguna notificación que requiera la participación de Salud, se continua pendiente del monitoreo.

Fuente: Notificación de Emergencias en Municipios, UEyD, Jurisdicciones Sanitarias

Corte de información: 6:30 am



SERVICIOS
DE SALUD



<http://ssm.gob.mx>



Servicios de Salud Morelos



@MorelosSalud